

Motorboot-Törn Kroatien 2010

Datum: 24. April 2010 (Schiffsübernahme) bis 1. Mai 2010 (Abgabe)

Crew Werner Dürig (Skipper)
Peter Baumann
Daniel Kunz

Törn Meilenergänzungstörn über 186sm mit der Motoryacht „VIJEKO“

Übersicht Törn bei stabilem Hochdruckwetter. Sonntag und Montag Sonne mit viel Wolken, ab Dienstag bis zum Schluss bei Kaiserwetter mit strahlendem Sonnenschein um die wunderschönen Kornaten-Inseln. Viele navigatorische Highlights und Herausforderungen, vor allem Nachts.



Yachtdaten Yachttyp: Adria Vektor 1002, Baujahr 2006

Heimathafen: Murter

Flaggenschein: Kroatien Nr. 1262343

LüA: 10.8m

LWL: 8.9m

Breite: 3.6

Tiefgang: 1.0m

Verdrängung: 5.5t

2 Yanmar Dieselmotoren mit je 103 kW

Maximale Geschwindigkeit: 16 kn

2 Dieseltanks à 200l

2 Wassertanks à 200l

Baustoff: GFK

Separate Dusche und WC. Dingi für 4 Personen mit 2PS 2-Takt-Aussenborder

3 Kabinen, 6 Kojen, für max. 3-4 Personen ok, zu wenig Stauraum für Wäsche

Raymarine-GPS, Chart-Plotter, Echolot und Radar

25.4.2010 Sonntag


Startort Marina Hramina Murter
1115
43°49.5 N / 015°35.5 E

Zielort Bucht nördlich der
beiden Skolj Inseln
1730
43°55.6 N / 015°08.3 E

Seemeilen 36.9

Wetter Sonnenschein, Wolken
kühl, ruhige See

Beschreibung Fahrt entlang dem
Kornati NP zu den
abgelegenen Skolj
Inseln



Bilder



26.4.2010 Montag

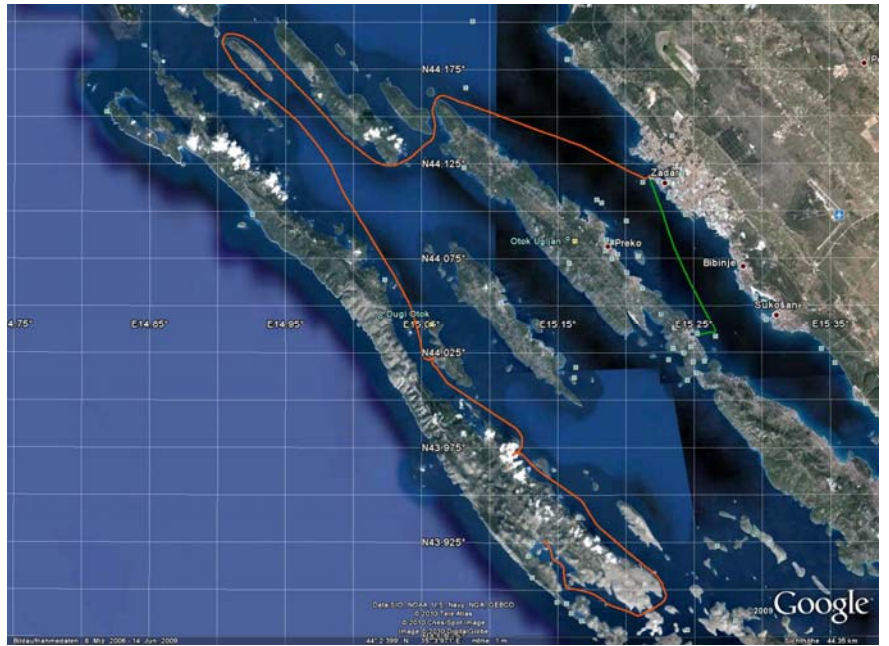
Startort Bucht nördlich der beiden Skolj Inseln
1055
43°55.6 N / 015°08.3 E

Zielort Zadar, 1805
Kukljica, 0050
44°02.1 N / 015°15.0 E

Seemeilen 54.9

Wetter Sonnenschein, Wolken kühl, Wind NW 1-2, ruhige See

Beschreibung Zadar: Anlegen Sb an Steg – Nachtfahrt nach Kukljica



Bilder



27.4.2010 Dienstag

Startort Kukljica, 1100
44°02.1 N / 015°15.0 E

Zielort Biograd, 1630
43°56.2 N / 015°26.3 E



Seemeilen 16.0

Wetter Sonnenschein wärmer,
Wind NW 1-2, See 0-1

Beschreibung Manöverübungen in
Kukljica, Fahrt nach
Biograd, heikles
Anlegen Bb an
Molenkopf bei Wind
und Strom



Bilder



28.4.2010 Mittwoch

Startort Biograd, 1055
43°56.2 N / 015°26.3 E

Zielort Insel Kaprije, 1750
43°40.8 N / 015°43.0 E

Seemeilen 29.8

Wetter Sonnenschein warmes
Wind NW 2-3, See 1-3

Beschreibung Kaiserwetter, Wind NE
3 – NW 2, See 1-3,
sauberes An- und
Ablegen in Muna,
Begegnung mit
schönem Polizeiboot



Bilder




29.4.2010 Donnerstag

- Startort** Insel Kaprije, 0910
43°40.8 N / 015°43.0 E
- Zielort** Skradin, 1315
43°49.0 N / 015°55.3 E
- Seemeilen** 18.1
- Wetter** Sonnenschein, warm
kein Wind und ruhige See
- Beschreibung** Zwischenhalt im
idyllischen Dörfchen
Zlarin, vorbei an
Dibenik nach Stradin,
Ausflug zum NP KRKA



Bilder



30.4.2010 Freitag

Startort Skradin, 0940
43°49.0 N / 015°55.3 E

Zielort Marina Murter, 1630
43°49.5 N / 015°35.5 E

Seemeilen 30.2

Wetter Sonnenschein, Wind
NW 0-2, See 0-1

Beschreibung Sonne pur, herrliche
Fahrt durch die engen
Fahrwasser nach
Sibenik, viele
Seezeichen, Werner
gibt uns Spleisskurs



Bilder

